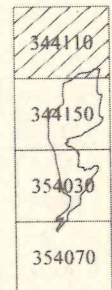


REGIONE LAZIO

ART 44 c.1
 ALLEGATO B
 Lettera - C -
 Riserva naturale TUSCANIA
 scala 1:10.000

Quadro d'Unione

Carta Tecnica Regionale
 Sezioni n.



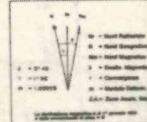
legenda:

----- ZONA "A"


QUADRO D'UNIONE

CARTOGRAFIA 1:50.000 I.G.M.		CARTOGRAFIA 1:10.000 C.T.R.	
344110	344150	344110	344150
344150	344190	344150	344190
344190	344230	344190	344230
344230	344270	344230	344270

DECLINAZIONE MAGNETICA



LIMITI AMMINISTRATIVI



FOGLIO 50000 I.G.M.: 344 TUSCANIA
 SEZIONE 10000 C.T.R.: 344110 CASALE SAN SAVINO

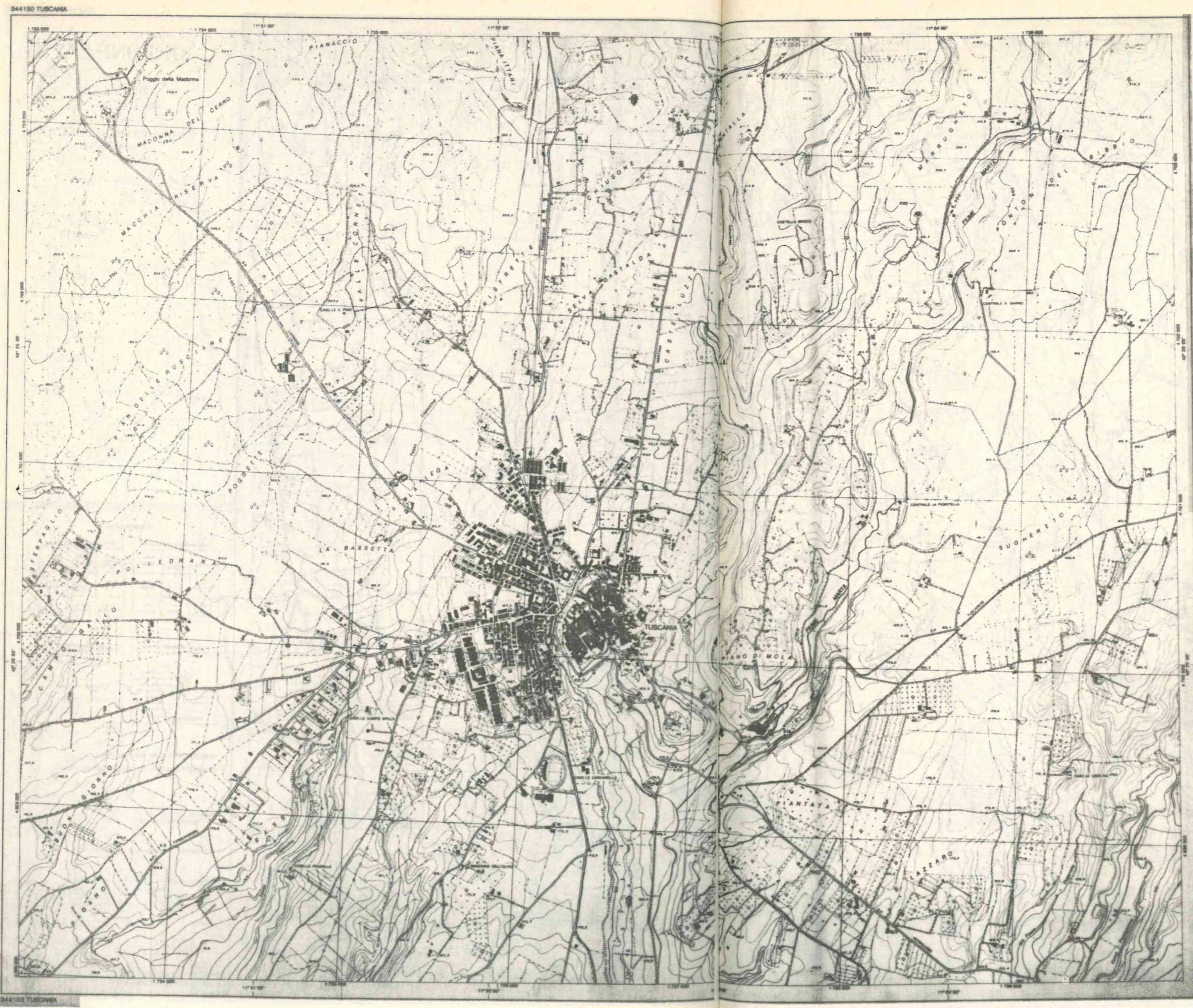
RIEVO DEL 1951
 CON AEROFOTOGRAFIE DEL 1950

UTILE ESECUTIVE: Comune di Casale San Saverio - Via di San Francesco 21

DIREZIONE LAVORI: Coordinatore: Prof. Antonio Calchi Novati
 Regione Lazio: Dir. Carlo Pignatelli
 Ufficio: Direzione Regionale
 Via: Roma - 00187

COLLABORATORI: Cnr, Guido Venturi

Cartografia al centesimo foglio 3.2.1992 n. 25
 Pillole con alla struttura n. 73 del 9-10-1992
 Tutti i diritti di riproduzione e distribuzione riservati.



REGIONE LAZIO

ART. 44 c.1
ALLEGATO B
Lettera - c -
Riserva naturale TUSCANIA
scala 1:10.000

Quadro d'Unione

Carta Tecnica Regionale
Serzioni n.

344110
344150
354030
354070

legenda:

----- ZONA "A"

QUADRI D'UNIONE

CARTOGRAFIA 1:50.000 I.G.M.			CARTOGRAFIA 1:10.000 C.T.R.		
100	100	100	100	100	100
100	100	100	100	100	100
100	100	100	100	100	100

REGOLAZIONE MAGNETICA

100	100	100
100	100	100
100	100	100

LAVORI AMMINISTRATIVI

100	100	100
100	100	100
100	100	100

FOGLIO 50000 I.G.M.: 344 TUSCANIA
SEZIONE 10000 C.T.R.: 344150 TUSCANIA

RIEVO DEL 1981
CON AEROFOTOGRAFIE DEL 1981

EDITA ESECUTRICE: Consorzio Fabbrica - Roma - Via di Tor Pignaseca 39

DIREZIONE LAVORI: Coordinatore: Prof. Antonio Cellonese
Foligno Lazio: Dott. Carlo Pignatelli
Dott. Roberto Ott
Dott. Alessandro Pignatelli
Dott. Marco Pignatelli

COLLABORATORI: Dott. Guido Minerva

Copyright © 1981 della I.G.M. - Roma



REGIONE LAZIO

AET 44 c.1
 ALLEGATO B
 lettera -c-
 Riserva naturale TUSCANIA
 scala 1:10.000

Quadro d'Unione

Carta Tecnica Regionale
 Sezioni n.

344110
344150
354030
354070

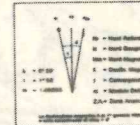
legenda:

----- ZONA "A"


QUADRO D'UNIONE

CARTOGRAFIA 1:50.000 I.G.M.			CARTOGRAFIA 1:10.000 C.T.R.		
Strada	Strada	Strada	Strada	Strada	Strada
Strada	Strada	Strada	Strada	Strada	Strada
Strada	Strada	Strada	Strada	Strada	Strada
Strada	Strada	Strada	Strada	Strada	Strada

DECLINAZIONE MAGNETICA



LIMITI AMMINISTRATIVI



FOGLIO 50.000 I.G.M.: 364 TARCUNIA
 SEZIONE 10.000 C.T.R.: 354030 LA ROCCA

RELIEVO DEL 1981
 CON AEROFOTOGRAFIE DEL 1980

DITTA ESECUTRICE: Consorzio Paderno - Roma - Via di Tor Paganica 33

DIREZIONE LAVORI: Coordinatore: Prof. Antonio Calchi Novati
 Regione Lazio: Dir. Carlo Paterni
 Ufficio: Dir. Alberto Cini
 Ufficio: Dir. Giancarlo Padellani
 Ufficio: Dir. Paolo Pignatelli

COLLAUDO: Cui. Guido Marone

Completato ai sensi della legge 2.2.1985 n. 48
 Registrato alla Direzione n. 73 del 9.3.1987
 Tutti i diritti di riproduzione e di pubblicazione riservati.

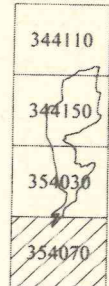


REGIONE LAZIO

DELT. 44 c.1
ALLEGATO B
Lettera - c -
Riserva naturale TUSCANIA
 scala 1:10.000

Quadro d'unione

Carta Tecnica Regionale
 Sezioni n.



legenda:

--- ZONA "A"

QUADRO D'UNIONE

CARTOGRAFIA 1:50.000 I.G.M.			CARTOGRAFIA 1:10.000 C.T.R.		
344	344	344	354	354	354
110	150	190	030	070	110



FOLGIO 50.000 I.G.M.: 354 TARQUINIA
 SEZIONE 10.000 C.T.R.: 354070 CARCARELLA

NUMERO DEL 1981
 CON AGGIORNAMENTO DEL 1988

UFFICIO ESECUTIVO: Comando Provinciale - Roma - Via di Tor Pinciana 35

DIREZIONE LAVORI: Coordinatore Prof. Antonio Galante
 Regione Lazio: Dir. Carlo Pignatelli
 Ufficio: Dir. Alberto Cini
 Ufficio: Dir. Giancarlo Pignatelli
 Ufficio: Dir. Antonio Pignatelli

COLLAUDO: Cnl. Guido Mariani

Controllato ai sensi della legge 5.2.1980 n. 95
 sulla serie alla diffusione n. 73 del 9-3-1982
 Tutti i diritti di riproduzione e distribuzione riservati.